

*Uzbrojenie terenu zaktualizowano na podstawie  
bazy GESUT Licencja nr 6642.1.3208.2025\_0407\_CL2  
z dnia 20.08.2025 r.*

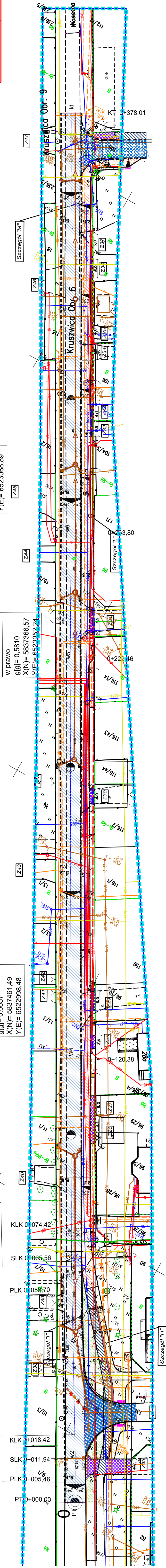
GN.1.6642.1.3208.2025

luk w3 R= 1000,00 g[g]= 1,1280 Ł= 17,72 T= 8,86 B= 0,04 X(N)= 5837509,19 Y(E)= 6522971,47
--

Zatom W4	<p>w lewo</p> <p><math>g[g]=0,0057</math></p> <p><math>X(N)=5837461,49</math></p> <p><math>Y(E)=6522998,48</math></p>
----------	---







Zaloznosc	
w prawo	
$g[g]=0,5810$	
$X(N)=5837366,57$	










Założenie	<p>w lewo</p> <p><math>g[g] = 0,4325</math></p> <p><math>X(N) = 5837336,54</math></p> <p><math>Y(E) = 6523068,89</math></p>
-----------	---

[illegible]

## LEGENDA - projekt budowlany

- |                               |  |
|-------------------------------|--|
| Istniejące uziębienie terenu: |  |
|                               | Sieć gazowa  |
|                               | Sieć wodociągowa   |
|                               | Sieć kanalizacji sanitarnej  |
|                               | Sieć energetyczna  |
|                               | Sieć telefoniczna  |
|                               | Sieć kanalizacji deszczowej  |
|                               | Projektowana sieć elektryczna<br>(odrębne opracowanie - naniesienie<br>zgodnie z aktualnym podkładem<br>mapowym) |

- |   |   |
|---|---|
|  | Nawierzchnia bitumiczna proj. jezdni  |
|  | Nawierzchnia proj. jezdni z kostki betonowej                                  |
|  | Proj. chodniki (skrzyszowanie)  |
|  | Proj. ścieżka rowerowa o nawierzchni bitumicznej                              |
|  | Proj. ciąg pieszo-rowerowy o nawierzchni z kostki betonowej szarej bezfazowej |
|  | Proj. zjazdy o nawierzchni z kostki betonowej                                 |

- |   |  |
|---|--|
|  | Proj. sieć kanalizacji deszczowej                                    |
|  | Istn. przykanaliki kanalizacji deszczowej przeznaczane do likwidacji |
|  | Proj. studnia rewizyjna Dn1200                                       |
|  | Istn. studnia kanalizacji deszczowej                                 |
|  | Proj. wpust deszczowy  |
|  | Istn. wpust deszczowy przeznaczony do likwidacji                     |
|  | Proj. przewód energetyczny   |
|  | Stup oświetleniowy po przestawieniu                                  |
|  | Płytki dotykowe przy przejściach dla pies                            |

<p><b>R-DROG Projektowanie i nadzór</b>  <b>Rafal Mlynarczyk</b>          Kłopot 15D, 88-110 Inowrocław          tel. 784 228 792, NIP 557-162-32-63</p>	inwestor	GMINA KRUSZWICA ul. Nadgoplańska 4, 88-150 Kruszwica	
	Obiekt	Rozbudowa ulicy Grodzkiej w Kruszwicy.	
	Tytuł	Projekt zagospodarowania terenu.	
	Projektant	mgr inż. Jarosław Matuszak	
	Data	03.10.2025 r.	Rys. nr 2